

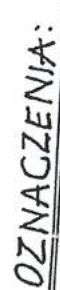
**MAPA SYTUACYJNO-WYSOKOŚCIOWA,
w skali 1:500**




Zakres opracowania: -----

GEODETA UP-PANNON?
1907. nr 18580

[illegible]

inż. Małgorzata Nowicka
Kierownik Powiatowego Ośrodka
Authentycznej Geodezji i Kartograficznej
Wydział Geodezji, Kartografii i Informatyki



- | | | |
|---------------------------------------------------------------------------------------|---|------------------------------------------------------------------------|
|  | — | PROJEKT. NAMIERZCHNIA CIĄGU
PIESZDO "JEDYNIEGO - KOSTKA BETON SZARA |
|  | — | PROJEKT. WJAZDY DO POSESZY |
|  | — | PROJEKT. OPASKI Z KOSTKI |

INWESTOR	GMINA ZELÓW		NR
OBIEKT	P.T. BUDOWANO-WYKONAWCY BUDOWA ODC. ULICY WOLNOŚCI WRAZ Z KANALIZACJĄ, SANITARNĄ, DESZCZOWĄ I SIECIĄ WODOCIĄGOWĄ W ZELÓWIE		1
BRANŻA	DROGOWA		SKALA 1 : 500
PRZEDMIOT PROJEKTANT	PROJEKT ZAGOSPODAROWANIA TERENU <i>inż. Bogdan Przybycień – uprawn. projekt.</i> <i>Nr UdZn – IP – 10220 – 14581</i>		Data <i>04.09.2018</i> <i>inż. Bogdan Przybycień</i> <i>uzupełnienie planu</i>

ust. 1 pkt 3 b
97-400 Bełchatów
pos. Dolnośląskie 341 m.135, tel. 32-1